REGIONE PIEMONTE
CITTA' METROPOLITANA
DI TORINO

CITTA' DI RIVAROLO CANAVESE

PRGC
RIVAROLO CANAVESE

VARIANTE GENERALE
PROGETTO DEFINITIVO
Adottato con D.C.C. n. del

G.1.4

CARTA GEOIDROLOGICA

SCALA 1 : 10000



dr. geol. Fabrizio VIGNA

dr. geol. Maurizio CANEPA

IL SINDACO
Dott. Alberto Rostagno

IL SEGRETARIO
Dott. Aldo Maggio

IL RESPONSABILE
DEL PROCEDIMENTO
Arch. Linda Palese

CARTOGRAFIA CONFORME A QUELLA ALLEGATA AL PRGC APPROVATO CON D.G.R. N. 11-12108 DEL 30/03/2004
Base Cartografica CTR Piemonte (sistema di riferimento: ETRS89/UTM - zone 32N

LEGENDA
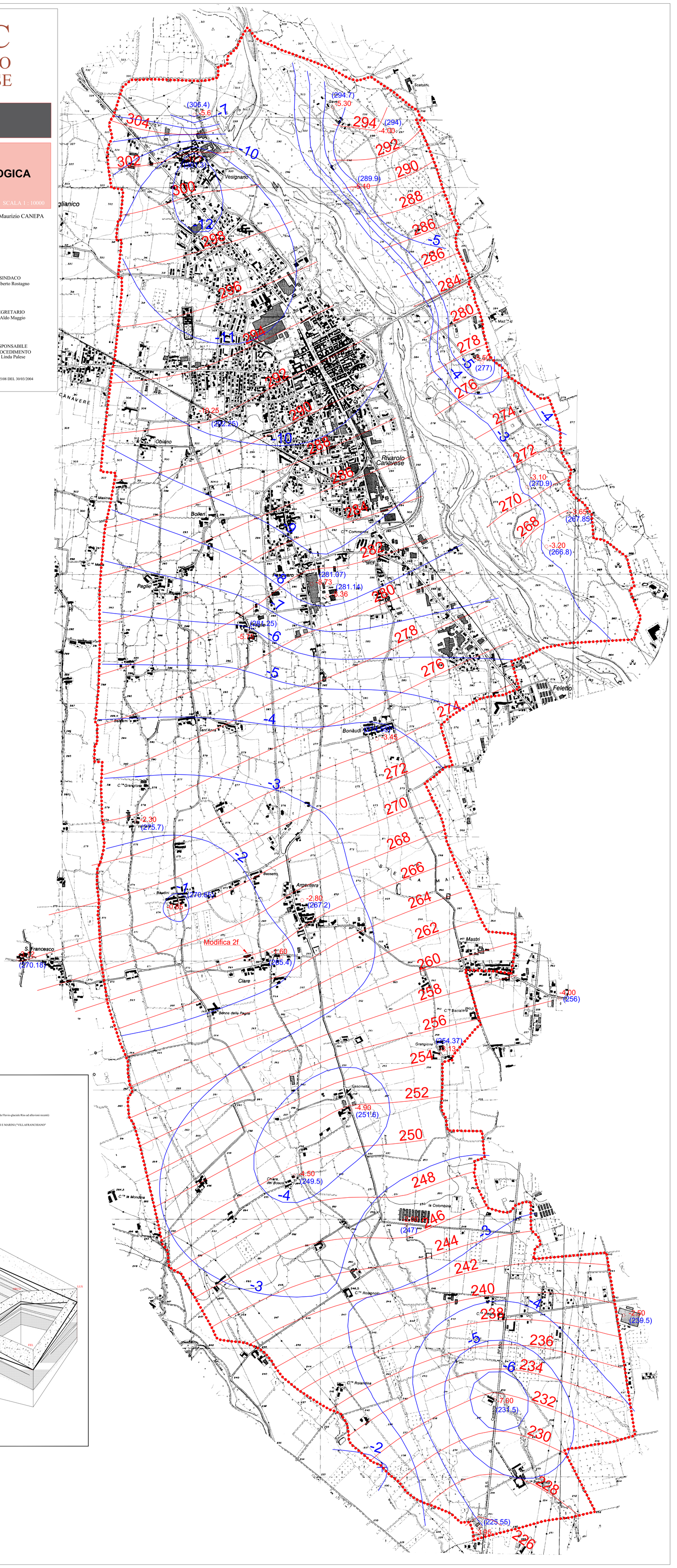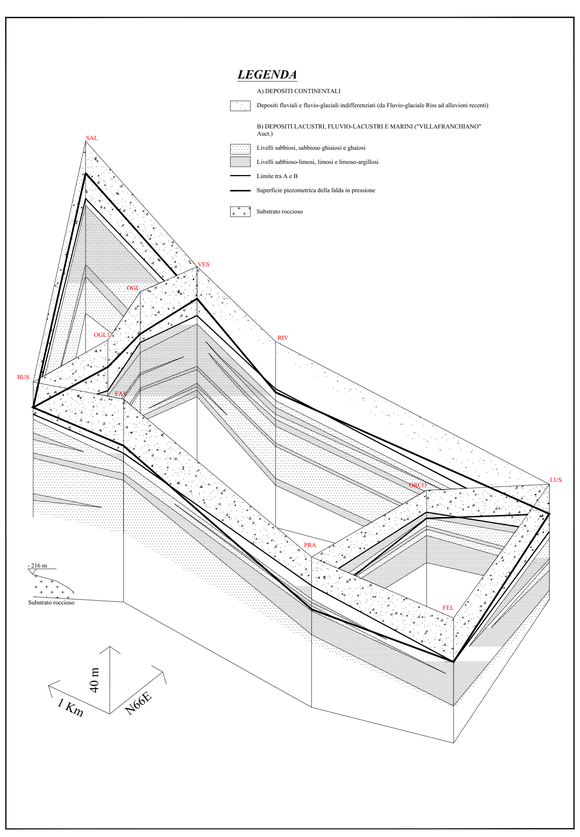
- Punti di misura della falda freatica.
- (292) Quota della superficie piezometrica.
- -5.6 Soggiacenza della superficie piezometrica
- Linee isopieze e valore in m s.l.m..
- Linee di uguale soggiacenza e valore in metri.
- Confine comunale.